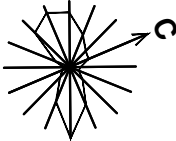
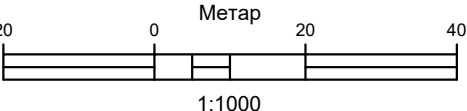




ПЛАН ДЕТАЉНЕ РЕГУЛАЦИЈЕ
ТУРИСТИЧКО-РЕКРЕАТИВНОГ КОМПЛЕКСА
"ЈЕЗЕРО БОРКОВАЦ"



ДЕТАЉНА НАМЕНА ПОВРШИНА И ОБЈЕКТА - ЛИСТ 3

ДЕТАЉНА НАМЕНА ПОВРШИНА И ОБЈЕКТА - ЛИСТ 3

- ЦЕЛИНА 3 - ГРАЂЕВИНСКО ЗЕМЉИШТЕ
- ПРИСТУПНА САОБРАЋАЈНИЦА
 - ПЕШАЧКО-БИЦИКЛИСТИЧКА СТАЗА
 - ЈАВНЕ ЗЕЛЕНЕ ПОВРШИНЕ УЗ САОБРАЋАЈНЕ ПОВРШИНЕ
- РЕГУЛАЦИОНА ЛИНИЈА
- ГРАНИЦА ОБУХВАТА ПЛАНА

НОСИЛАЦ ИЗРАДЕ ПЛАНА	 <div>ОПШТИНА ИРИГ ОВЛАШЋЕНО ЛИЦЕ:</div>	Печат и потпис:
ОБРАЂИВАЧ	 <div>ЈП ЗАВОД ЗА УРБАНИЗАМ ВОЈВОДИНЕ ВД ДИРЕКТОРА: ПРЕДРАГ КНЕЖЕВИЋ, дипл.правник ПОМОЋНИК ДИРЕКТОРА: мр ВЛАДИМИР ПИХЛЕР, дипл.инж.арх.</div>	Печат и потпис:
НАЗИВ ПЛАНА	ПЛАН ДЕТАЉНЕ РЕГУЛАЦИЈЕ ТУРИСТИЧКО-РЕКРЕАТИВНОГ КОМПЛЕКСА "ЈЕЗЕРО БОРКОВАЦ"	
НАЗИВ КАРТЕ	ДЕТАЉНА НАМЕНА ПОВРШИНА И ОБЈЕКТА - ЛИСТ 3	
ОДГОВОРНИ УРБАНИСТА	СВЈЕТЛАНА РЕКО, дипл. инж. арх.	Печат и потпис:
САРАДНИЦИ	МАРИЈА ЗЕЦ, мастер инж. саоб. БРАНКО МИЛОВАНОВИЋ, дипл. инж. мелио.	
Е-2863	Размера: 1:1000	Датум: МАЈ 2024. ГОДИНЕ
		Број листа: 4.3